






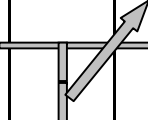

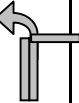






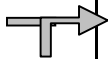

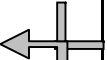

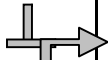


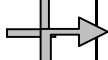


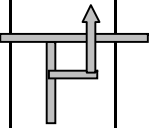




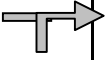
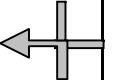
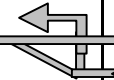
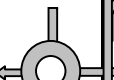
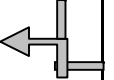
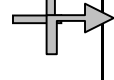


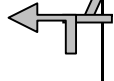



1	0,00	Aufi geht's - an der Einmündung links bergab fahren		
	0,00			
2	1,00	links abbiegen auf die B 421		
	1,00			
3	2,80	in "Kellenbach" links abbiegen Richtung "Weitersborn"		
	1,80			
4	6,20	rechts abbiegen auf die L 230 Richtung "Simmertal"		
	3,40			
5	11,90	am Ortsausgang "Simmertal" links abbiegen auf die B 421		
	5,70			
6	12,90	links abbiegen auf die B 41		
	1,00			
7	14,10	in "Martinstein" rechts abbiegen Richtung "Merxheim"		
	1,20			
8	20,70	in "Meddersheim" rechts abbiegen "Meisenheimer Str" (L 376)		
	6,60			

9	25,80	in "Hottenmühle" rechts abbiegen auf die L 375		
	5,10			
10	30,40	bei "Lochmühle" links halten auf L 182		
	4,60			
11	33,40	links abbiegen nach "Jeckenbach"		
	3,00			
12	34,10	in "Jeckenbach" links abbiegen Richtung "Desloch"		
	0,70			
13	36,60	in "Desloch" rechts abbiegen		
	2,50			
14	39,60	in "Meisenheim" links abbiegen auf die B 420		
	3,00			
15	41,40	in "Meisenheim links abbiegen auf die L 234 Richtung "Rehborn"		
	1,80			
16	45,60	hinter "Rehborn" rechts abbiegen auf die K 77 Richtung "Lettweiler"		
	4,20			

17	48,20	in "Lettweiler" rechts abbiegen Richtung "Obermoschel"	
	2,60		
18	52,10	in "Obermoschel" links abbiegen auf die B 420	
	3,90		
19	52,60	in "Obermoschel" links abbiegen auf die L 379 Richtung "Hallgarten"	
	0,50		
20	56,20	links abbiegen Richtung "Hallgarten" (L 378)	
	3,60		
21	62,60	in "Oberhausen" rechts abbiegen Richtung "Niederhausen" (L 378)	
	6,40		
22	65,20	in "Niederhausen" links abbiegen in die "Winzerstr."	
	2,60		
23	67,40	links abbiegen auf die L 108 Richtung "Waldböckelheim"	
	2,20		
24	71,90	in "Waldböckelheim" rechts abbiegen Richtung "Bockenau" und "Winterburg" (L 108)	
	4,50		

25	80,30	in "Winterburg" rechts abbiegen Richtung "Allenfeld" (238)	
	8,40		
26	81,80	in "Allenfeld" links abbiegen auf die K 27 in Richtung "Gebroth"	
	1,50		
27	83,20	in "Gebroth" die 'rechts - links Kombination" wählen in Richtung "Struthof"	
	1,40		
28	83,90	rechts abbiegen auf die L 230 in Richtung "Struthof" - "Argenschwang" (L 239) - Dalberg" - "Wallhausen"	
	0,70		
29	95,00	kurz vor "Wallhausen" links abbiegen in Richtung "Hergenfeld" - "Schöneberg" (K 45)	
	11,10		
30	99,20	in "Schöneberg links halten Richtung "Neupfalz" (K 45)	
	4,20		
31	102,00	in "Neupfalz" auf die L 240	
	2,80		
32	107,50	rechts abbiegen auf die L 239	
	5,50		

33	112,40	links abbiegen Richtung "Argenthal"		
	4,90			
34	117,40	in "Argenthal" links - rechts - links abbiegen auf die B 50 in Richtung "Simmern"		
	5,00			
35	119,10	die nächste Ausfahrt abfahren auf die L 162, im Kreisverkehr geradeaus Richtung "Riesweiler"		
	1,70			
36	122,80	links abbiegen Richtung "Tiefenbach" - "Kreershäuschen" (L 108)		
	3,70			
37	134,50	in "Kreershäuschen" rechts abbiegen auf die L 230		
	11,70			
38	139,20	halbrechts halten auf die L 229		
	4,70			
39	144,50	links abbiegen auf die K 63 in Richtung "Henau"		
	5,30			
40	145,60	links abbiegen auf die K 62 in Richtung "Henau"		
	1,10			

41	148,50	Vorsichtig "Henau" durchfahren -Achtung Kinder- dann links ab zum Platz		
	2,90			
42				
43				
44				
45				
46				
47				
48				